Municipio de Magangué (Bolívar)

Amenaza de inundación

Tr. 2.33 años

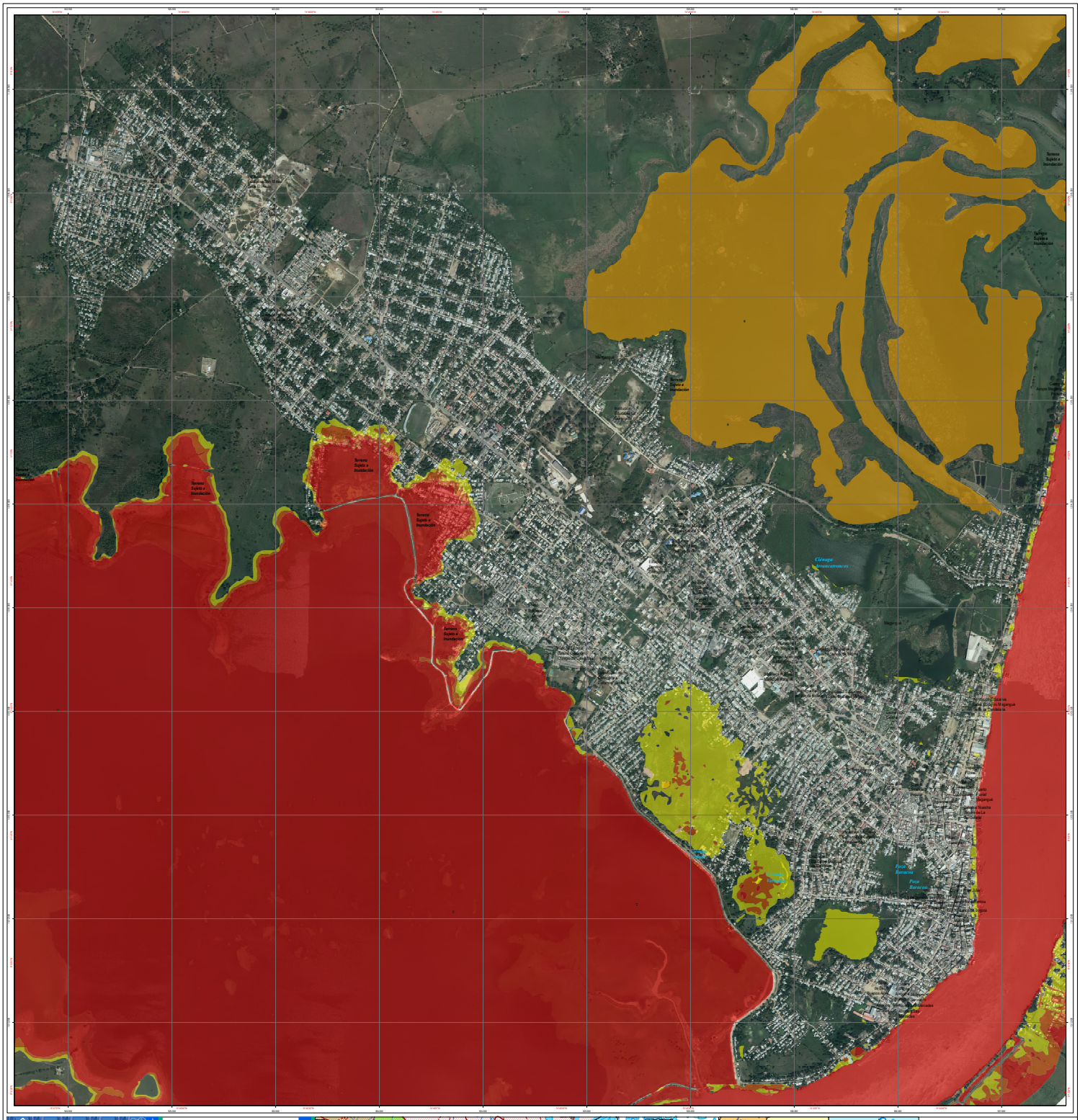

IDEAM

Subdirección de Hidrología

CNM

Centro Nacional de Modelación

AMENAZA DE INUNDACIÓN
Tr: 2.33 años
MAGANGUÉ (Bolívar)

2016

Leyenda y Convenciones

LEYENDA

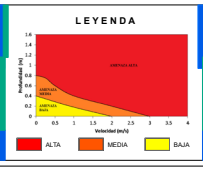

Localización

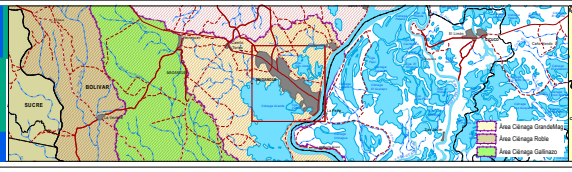

Información de Referencia

PROYECCIÓN	Conforme de Gauss
DATUM	MAGNA SIRGAS
ORIGEN DE LA ZONA	BOGOTÁ
COORDENADAS GEOGRÁFICAS	4° 30' 46.3215" Lat Norte 74° 04' 39.0287" Long Oeste
COORDENADAS PLANAS	1'000.000 metros Norte 1'000.000 metros Este

Escala de impresión 1: 5.000
Escala de trabajo 1: 2.000

0 100 200 400 600 Mts.

Fuente:
Cartografía base: CNM - IGM 2010
SRTM Lidar 1m resolución, CNM - Fondo Adaptación 2014
Cartografía básica a escala 1: 2.000 del ISAC, suministrada al IDEAM en 2015

Elaborado:
Subdirección de Hidrología CNM - IDEAM
Diciembre 2016

© Prohibida la Reproducción total o parcial sin autorización expresa del Ideam

Municipio de Magangué (Bolívar)

Amenaza de inundación

Tr. 100 años

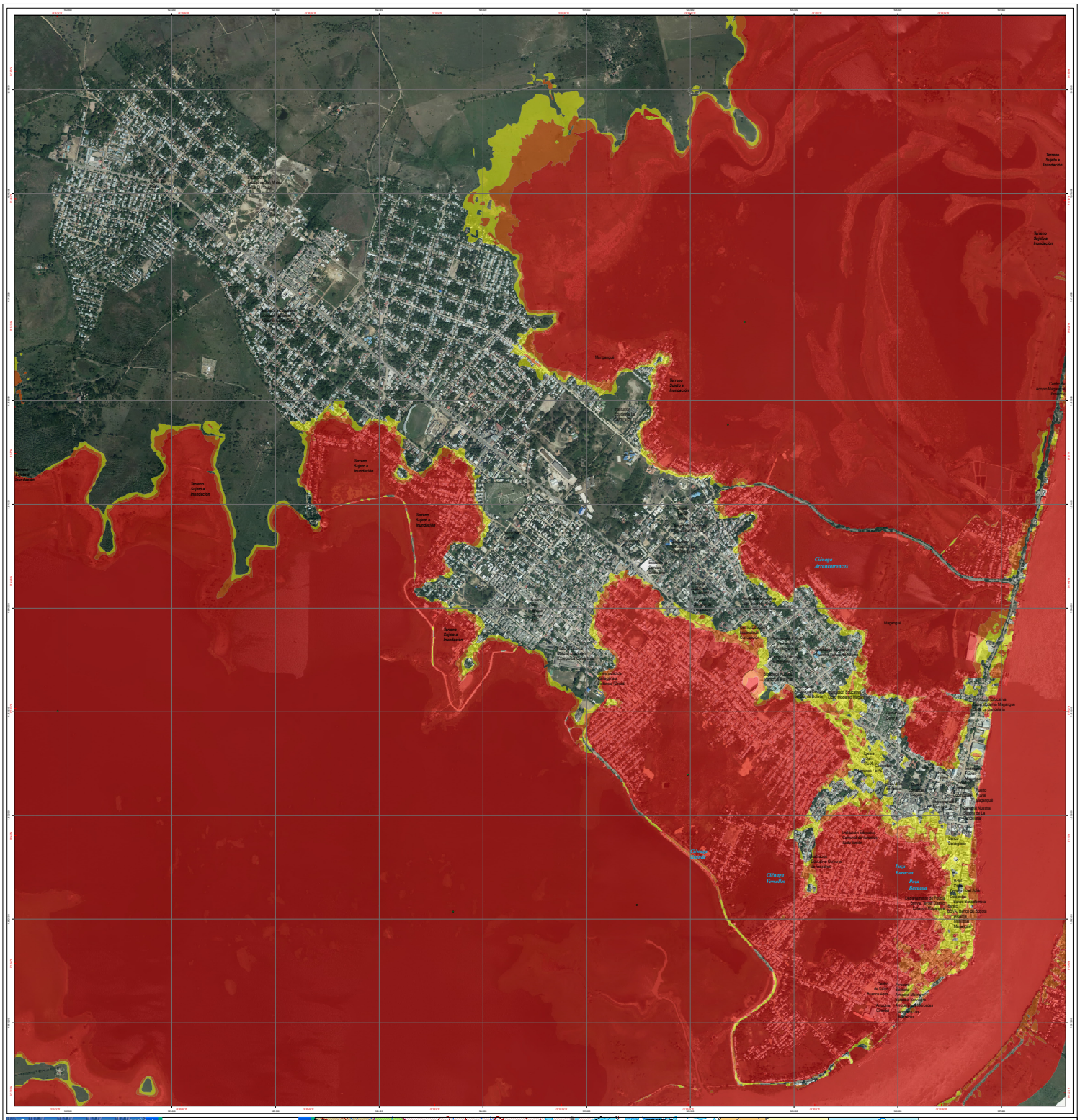
Terreno Sujeto a Inundación
Ciénaga Arrancaturcos
Ciénaga Grande
Ciénaga Verdúdo
Pozo Arrancos
Pozo Barancos
Magangué
Mompóquito
Mompóquito
Centro de Acopio Magangué Frigomag
Cementerio Central
Cementerio de Magangué
Cementerio de Magangué Jardines
Cementerio de Magangué Jardines
Cementerio de Magangué Jardines